



PRÉFECTURE DE LA LOIRE

DIRECTION DES ACTIONS
INTERMINISTÉRIELLES ET EUROPÉENNES
Bureau de l'Environnement

Saint-Etienne, le 02 SEP. 2009

Affaire suivie par : Brigitte NICOROSI-SAGNARD
E-mail : brigitte.nicorosi@loire.pref.gouv.fr
Tél : 04 77 48 48 93
Fax : 04 77 48 45 60

Le préfet de la Loire
Chevalier de la Légion d'honneur

VU le code de l'environnement et notamment :

- Le titre 1er du livre V relatif aux installations classées pour la protection de l'environnement),
- Le titre 1er du livre II relatif à la loi sur l'eau,

VU le code minier,

VU la loi n° 93-3 du 4 janvier 1993 relative aux carrières,

VU la nomenclature des installations classées

VU l'arrêté ministériel du 22 Septembre 1994 modifié relatif aux exploitations de carrières et aux installations de premier traitement des matériaux de carrières

VU l'arrêté préfectoral du 19 juillet 2002 autorisant la SA THOMAS à exploiter une carrière de sables et graviers sur la commune de MONTROND-LES-BAINS, lieu-dit "Les Petits Chambons", section B, parcelles n° 957 à 961, 1073 à 1079, 1081, 1082, 1320 et 1321, pour une superficie totale de 11 ha 08 a 63 a,

VU l'arrêté préfectoral complémentaire du 8 août 2003 autorisant la SA THOMAS à étendre l'exploitation de la carrière de sables et graviers sur le territoire de la commune de MONTROND-LES-BAINS, au lieu-dit « Les Petits Chambons » à la parcelle cadastrée section B, n°1080 d'une superficie de 27 a 42 ca,

VU l'étude paysagère reçue à la préfecture de la Loire le 23 juin 2008 établie conformément à l'article 8 de l'arrêté préfectoral d'autorisation du 19 juillet 2002,

VU le rapport de M. le Directeur Régional de l'Industrie, de la Recherche et de l'Environnement Rhône Alpes en date du 16 juin 2009,

VU l'avis de la commission départementale de la nature, des paysages et des sites en date du 7 juillet 2009,

Le demandeur consulté,

SUR proposition de M. le Secrétaire Général de la Préfecture,

ARRETE

Article 1 :

L'article 8 de l'arrêté préfectoral d'autorisation du 19 juillet 2002 est complété ainsi qu'il suit :

Le réaménagement du site est réalisé conformément à l'étude paysagère de mai 2008 avec la création de deux plans d'eau de 18 000 et 21 200 m².

Les berges des plans d'eau sont aménagées, notamment avec des pentes douces, de sorte à favoriser l'implantation de plantes aquatiques.

Les plantations du site seront constituées à minima d'une haie sur la partie Est.


La remise en état respecte les plans et coupes associés à l'étude paysagère de mai 2008, annexés au présent arrêté.

Article 2 :

La présente décision peut être déférée au Tribunal Administratif de LYON. Le délai de recours est de deux mois et commence à courir du jour où la présente a été notifiée.

Article 3 :

M. le Sous-Préfet de MONTBRISON, M. le Maire de MONTROND-LES-BAINS et M. le directeur régional de l'Environnement, de l'Aménagement et du Logement, unité territoriale de la Loire (ex-DRIRE), sont chargés, chacun en ce qui le concerne de l'exécution du présent arrêté qui sera affiché en mairie pendant une durée minimum d'un mois, procès-verbal de l'accomplissement de cette formalité sera dressé par les soins du maire.

Pour le Préfet
et par délégation
Le Secrétaire Général

Patrick PERIN

THOMAS SA

PROPOSITION DE REMISE EN ETAT

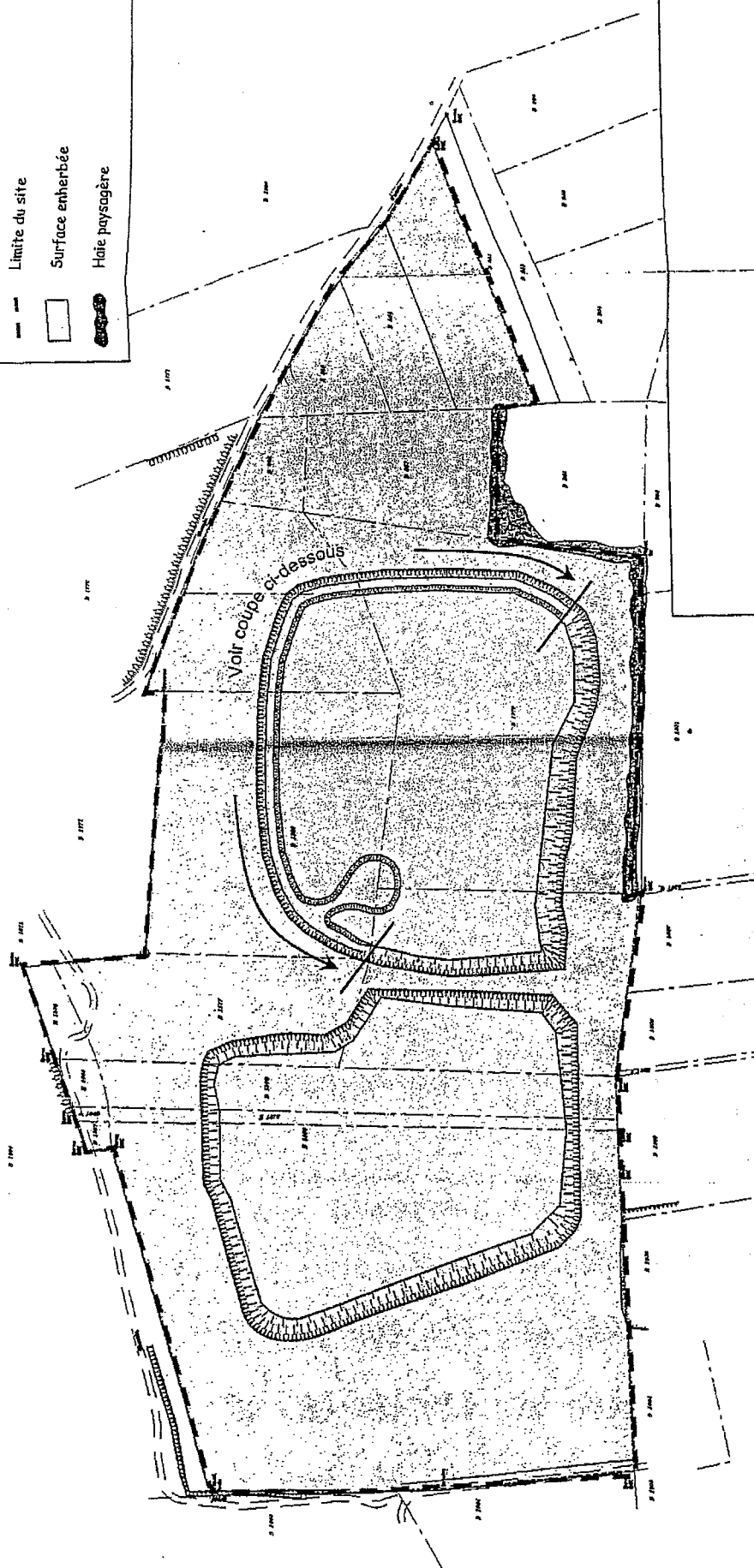
Echelle : 1/2000

111

1

1

C-E-M.



Talus à 1/1 enherbé

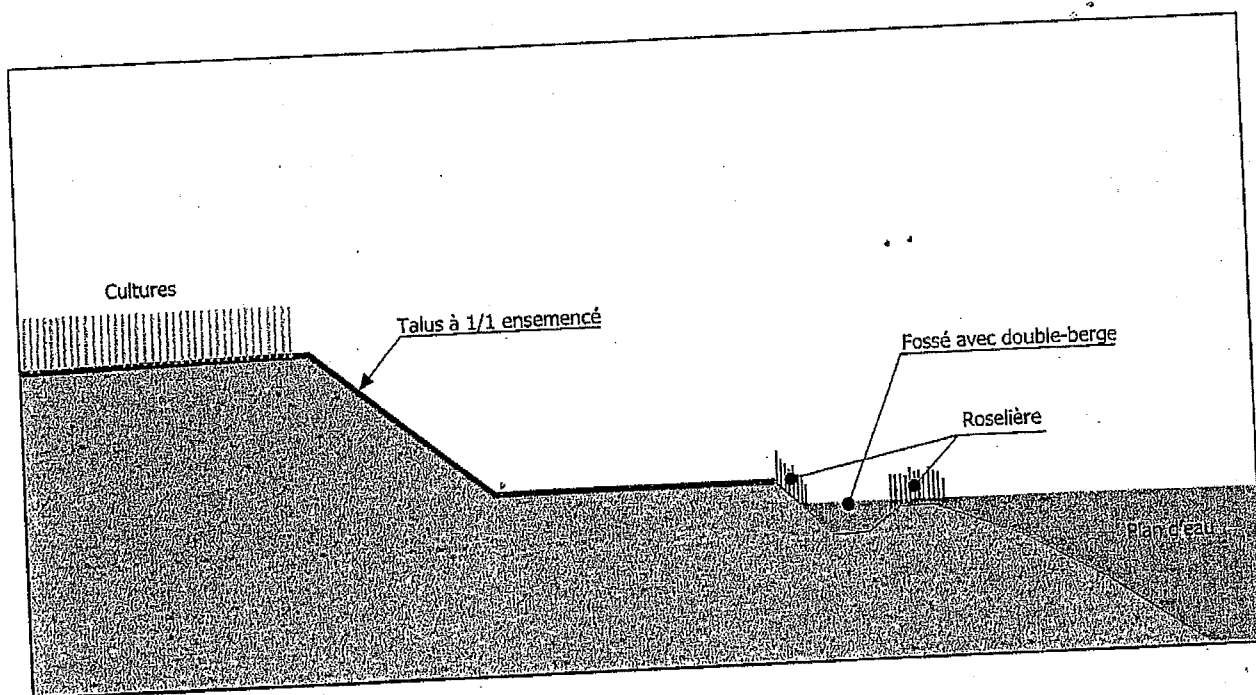
Hauts-fonds

Plan d'eau



COUPE TYPE D'AMENAGEMENT DE BERGES

Aménagement type de talus de plan d'eau avec double - berge



Copie adressée à:

- Monsieur le directeur de la Société THOMAS S.A.
« Au Vincent »
42210 MONTROND LES BAINS
- M. le sous-préfet de MONTBRISON,
- M. le Maire de MONTROND LES BAINS,
- Monsieur le Directeur Régional de l'Environnement, de l'Aménagement et du Logement – Unité territoriale de la Loire (ex-DRIRE)
- Archives,
- Chrono, 2009/197

